

UI/UX

Here is where your presentation begins

Qui sont les utilisateurs cibles et quelles sont leurs fonctions ?

Les utilisateurs cibles sont des employés de communes, communes, coopératives, ou toute autre personne physique ou morale qui aurait besoin de lister son patrimoine sur de grande superficie notamment sur le domaine routier (panneau, signalétique, etc ...).

- **Quel est le contexte d'utilisation (bureau, mobilité, ...) ?**

Le site est utilisé lorsque l'utilisateur est posé, il sera alors dans un bureau, chez lui en télétravail, en déplacement si l'utilisateur occupe une fonction nécessitant beaucoup de mobilité ou encore sur son téléphone lorsqu'il se déplace afin d'avoir une première ou pas approchée du site.

- **Quels sont leurs besoins des utilisateurs cibles ?**

Les utilisateurs ont besoin que le site leur expose rapidement et efficacement l'utilité d'Immergis, à quel(s) besoin(s) Immergis peut répondre pour eux et surtout de faciliter la prise de contact entre l'utilisateur et la société. Il faut venir faciliter cette prise de contact et éclaircir le rôle d'Immergis.

- **Quels sont les objectifs généraux du client ?**

Immergis a besoin d'un site qui :


- facilite la prise de contact entre lui et ses prospects.
- présente Immergis avec clarté, simplicité sur tout type de support
- qui soit accessible à tous, visuel et surtout facile d'usage

Problèmes du site L/S



Plusieurs problèmes sont apparus dès la page d'accueil:

- footer qui passe tout en haut de la page
- pas de lien sur le mail ou numéro de téléphone
- cookies non responsive



Acquisition

Acquisition Dynamique 3D

Collecte de données LIDAR 3D pour une représentation de votre réseau avec une précision centimétrique et une restitution sous forme de nuage de points 3D, plan de corps de rue simplifié (PCRS) et formats SIG.

Banque de données routières

Inventaire du patrimoine routier, autoroutier et ferroviaire avec gestion du Paramétrage, géoréférencement des réseaux et état des lieux de l'existant.




Diagnostic

Voirie – chaussée

Inventaire et État des lieux de la voirie (chaussée et dépendances; trottoir, accotement) selon une méthodologie adaptée au contexte local.

Signalisation verticale et horizontale

Relevé patrimonial exhaustif de la signalisation pour un diagnostic physique, un audit sur la rétro-réflexion et une étude des non-conformités au regard de l'ISR.



Mobilité

Plan Mobilité

Notre équipe vous accompagne pour définir une stratégie de mobilité en adéquation avec les grands enjeux environnementaux et les besoins de rationalisation financière des collectivités.

Schéma directeur cyclable, modes doux et modes actifs

Notre équipe, dédiée aux problématiques de mobilités et d'aménagement du territoire, vous apporte son expertise en matière de mobilité dans l'optique d'une réduction de l'empreinte carbone.



-les minis articles descriptifs disparaissent, seul l'image reste



-Ce bandeau vidéo disparaît même lors de l'utilisation sur téléphone.

IMMERGIS

Tél : +33 (0)4 34 11 65 51
Fax : +33 (0)9 74 44 66 21
nfo@immergis.fr

English

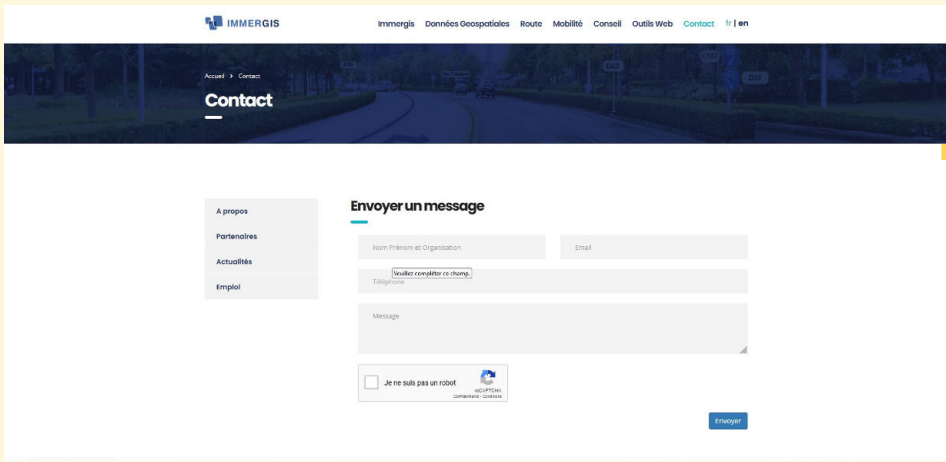
Gérez et partagez les données SIG de votre réseau
Outils de gestion collaborative du patrimoine

Nous utilisons des cookies pour optimiser notre site web et notre service. Politique

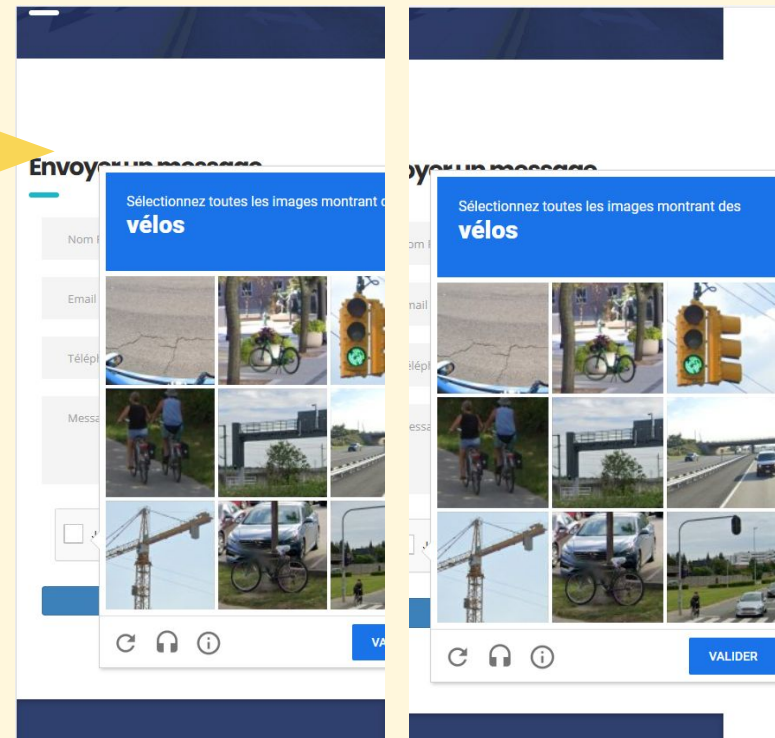
Tout accepter

-Le bouton du menu déroulant n'est pas fonctionnel

On ne peut donc pas naviguer sur le site sur son smartphone !!



-le captcha n'est pas adapté à la version mobile, il dépasse de l'écran, ce qui fait qu'il faut "décaler" le site sur le côté, chose que l'on est pas censé faire sur tout autre site lambda sur téléphone



<u>Objectifs clients</u>	<u>Contenu du site</u>	<u>Fonctions du site</u>
<p>Recevoir des conseils concernant la gestion du patrimoine publique Se faire accompagner pour assistance à Maîtrise d'ouvrage.</p>	<p>Logo, Numéro de téléphone E-mail Bouton Langue Adresse sur la carte Collaborateurs Réseaux sociaux</p>	<p>One page(Accueil) Contenu actualité Articles Page contact Page contenu web Exemple de travaux Partie description Onglet de navigation principale</p>